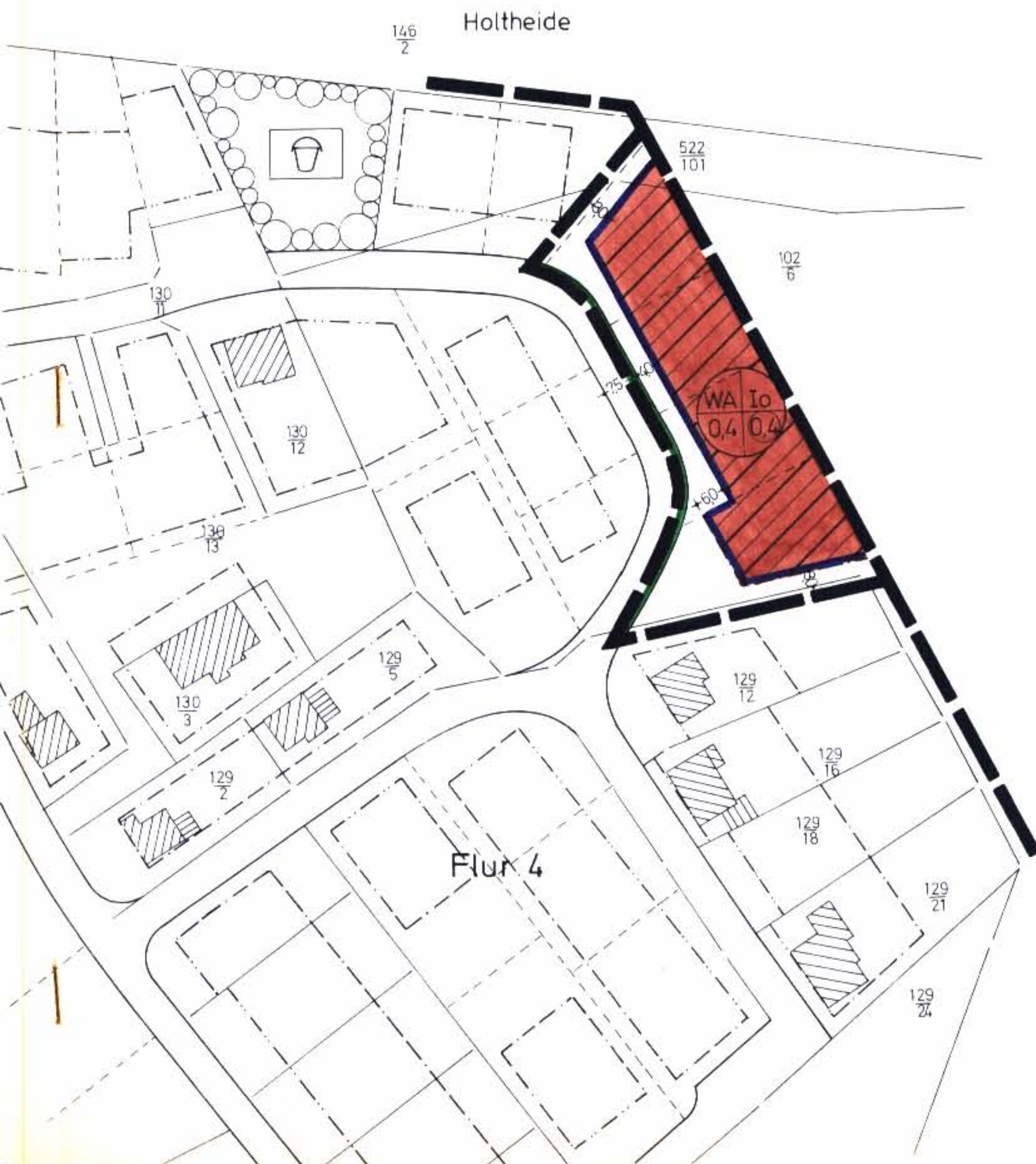


LANDKREIS OSNABRÜCK
GEMEINDE HASBERGEN
GEMARKUNG HASBERGEN
FLUR 4



AUFGRUND DER §§ 6 UND 40 DER NIEDERSÄCHSISCHEN GEMEINDEORDNUNG (NGO) IN DER Z.ZT. GÜLTIGEN FASSUNG IN VERBINDUNG MIT DEN §§ 2, 9 UND 10 DES (BBAUG) BUNDESBAUGESETZES IN DER FASSUNG VOM 18.8.1976 (BGBl. I S. 2256), DER (BAUNVO) BAUNUTZUNGSVERORDNUNG IN DER FASSUNG VOM 15.9.1977 (BGBl. I S. 1763) UND DER PLANZEICHENVERORDNUNG VOM 19.1.1965 (BGBl. III 213-1-3) HAT DER RAT DER GEMEINDE HASBERGEN DIE AUS NEBENSTEHENDEN ZEICHNERISCHEN FESTSETZUNGEN BESTEHENDE SATZUNG BESCHLOSSEN:

2. Änderung (vereinfachte Änderung gem. § 13 BBauG) zum
BEBAUUNGSPLAN NR. 12
„ HOLZHEIDE - OST FLUR 4 “

der Gemeinde Hasbergen

Landkreis Osnabrück

DER RAT DER GEMEINDE HASBERGEN HAT AM 29. Mai 1979 GEM. § 2(1) BBAUG DIE AUFSTELLUNG DIESER PLANES BESCHLOSSEN.

BÜRGERMEISTER

BEARBEITET: LANDKREIS OSNABRÜCK

HASBERGEN, DEN 29. Mai 1979

GEMEINDEDIREKTOR

DER OBERKREISDIREKTOR
- HOCHBAUAMT 65.11

OSNABRÜCK, DEN 27.2.1979

LTD. BAUDIREKTOR

DIESE ÄNDERUNG IST GEM. § 10 BBAUG DURCH DEN RAT DER GEMEINDE HASBERGEN ALS SATZUNG BESCHLOSSEN WORDEN.









BÜRGERMEISTER

INKRAFT GETRETEN GEM. § 12 BBAUG AUFGRUND DER BEKANNTMACHUNG VOM 14. Juli 1979 IM AMTSBLATT FÜR DEN LANDKREIS OSNABRÜCK.

HASBERGEN, DEN 16. Juli 1979

GEMEINDEDIREKTOR

ZEICHENERKLÄRUNG:

-  WA ALLGEMEINES WOHNGEBIET
-  BAUGRENZE
-  I ZAHL DER VOLLGESCHOSSE
-  o OFFENE BAUWEISE
-  0,4 GRUNDFLÄCHENZAHL
-  (0,4) GESCHOSSFLÄCHENZAHL
-  STRASSENBEGRENZUNGSLINIE
-  GRENZE DES RÄUMLICHEN GELTUNGSBEREICHES DIESER ÄNDERUNG