



Gemeinde Hasbergen

Satzung
der Gemeinde Hasbergen, Landkreis Osnabrück,
Über die Festlegung der Grenzen
im Zusammenhang bebauter Ortsteile
für das Siedlungsgebiet "Am Höhenholz"

Aufgrund der §§ 6 und 40 der Niedersächsischen Gemeindeordnung (NGO) in der Fassung vom 22.06.1982 (Nds. GVBl. S. 229), zuletzt geändert durch Gesetz vom 13.10.1986 (Nds. GVBl. S. 323), und des § 34 Abs. 2 des Bundesbaugesetzes (BBauG) in der Fassung vom 18.08.1976 (BGBl. I S. 2256, ber. S. 3617), zuletzt geändert durch Artikel 49 des Gesetzes vom 18.02.1986 (BGBl. I S. 265), hat der Rat der Gemeinde Hasbergen in seiner Sitzung am 25.06.1987 folgende Satzung beschlossen:

§ 1

Die Grenzen des im Zusammenhang bebauten Ortsteils des Siedlungsgebietes "Am Höhenholz" werden gemäß der im beigefügten Planausschnitt dargestellten Begrenzungen festgelegt. Der Planausschnitt (Auszug DGK M 1:5000) ist Bestandteil dieser Satzung.


§ 2

Innerhalb der in § 1 festgelegten Grenzen richtet sich die planungsrechtliche Zulässigkeit von Vorhaben (§ 29 BBauG) nach § 34 BBauG.


§ 3

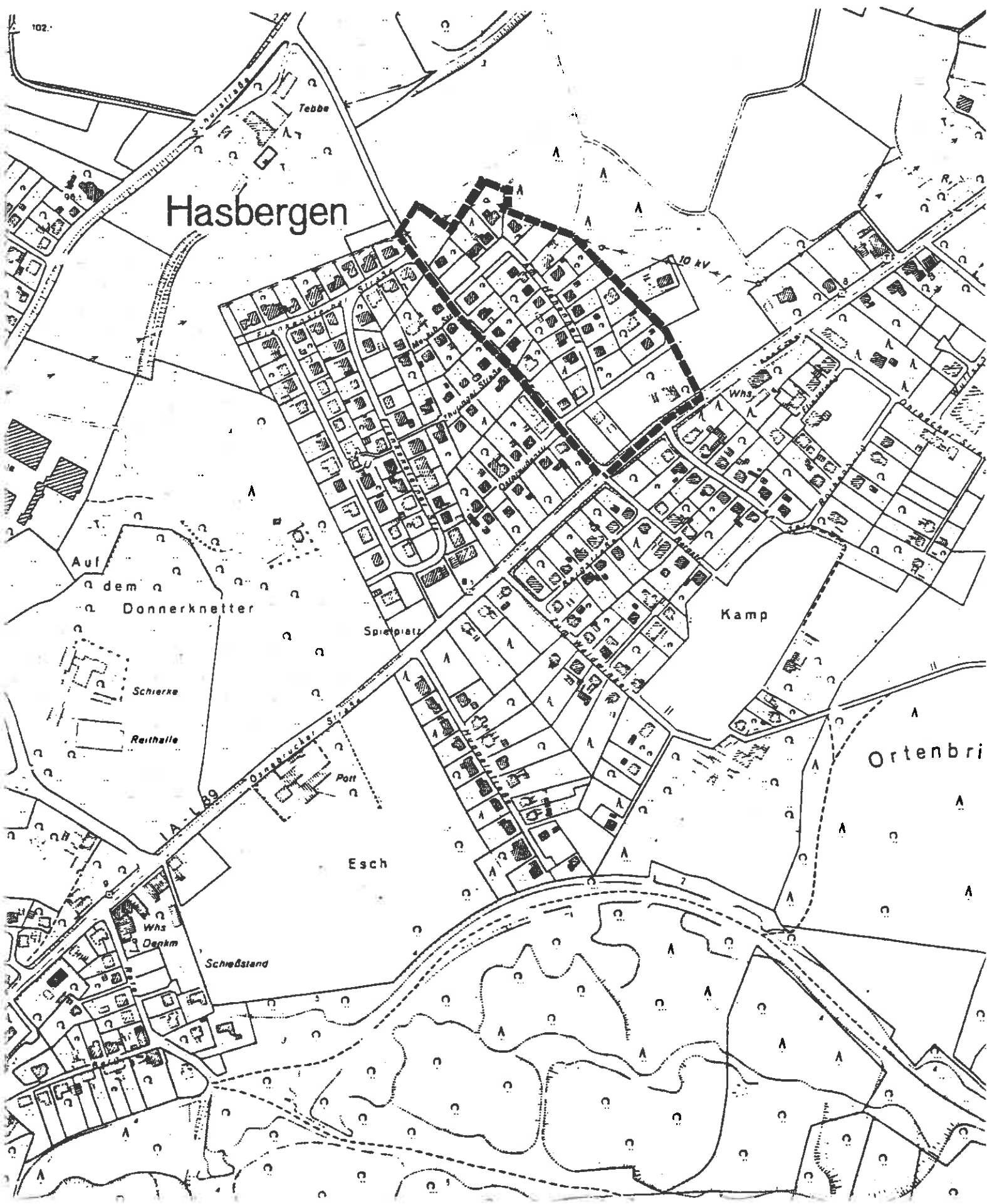
Diese Satzung tritt am Tage nach der Bekanntmachung in Kraft.

Hasbergen, 29. Juni 1987


Bürgermeister




Gemeindedirektor





Gemeinde Hasbergen

Genehmigungsbehörde:

Genehmigt

gemäß § 34 (2) Bundesbaugesetz
in der z. Zt. geltenden Fassung.

Osnabrück, 15. SEP. 1987

Landkreis Osnabrück
Der Oberkreisdirektor



Inkrafttreten:

Die Genehmigung der Satzung gemäß § 34 (2) BBauG ist am 15. 10. 87
im Amtsblatt für den Landkreis Osnabrück Nr. 20 vom 15. 10. 87
bekanntgemacht worden.

Diese Satzung ist damit am 15. 10. 87 rechtsverbindlich geworden.

Hasbergen, 15. 10. 87

Gemeindedirektor