



Gemeinde Hasbergen

Landkreis Osnabrück

U R S C H R I F T

## Bebauungsplan Nr. 32

"Völlersche Wiese"

### 1. Änderung - vereinfachte Änderung gem. § 13 BauG B

Aufgrund des § 1 Abs. 3 und des § 10 des Baugesetzbuches (BauGB) i. d. F. vom 8. Dezember 1986 (BGBl. I S. 2253) und des § 40 der Niedersächsischen Gemeindeordnung (NGO) i. d. F. vom 22. Juni 1982 (Nds. GVB1. S. 229), zuletzt geändert durch Gesetz vom 13. Oktober 1986 (Nds. GVB1. S. 323) hat der Rat der Gemeinde Hasbergen die 1. Änderung des Bebauungsplanes Nr. 32 "Völlersche Wiese", bestehend aus nachstehender textlicher Festsetzung, als Satzung beschlossen.

#### § 1

Die im Bebauungsplan festgesetzten und in anliegendem Kartenausschnitt auf dem Flurstück 3/11 dargestellten öffentlichen Einstellplätze werden aufgehoben.


#### § 2


Die Satzung tritt am Tage nach der Bekanntmachung in Kraft.

Hasbergen, 2. November 1987

Gemeinde Hasbergen


  
Ratsvorsitzender



  
Gemeindedirektor


Der Rat der Gemeinde Hasbergen hat in seiner Sitzung am 2. November 1987 die Aufstellung der Bebauungsplanänderung gem. § 13 BauGB beschlossen.

Hasbergen, 2. November 1987

  
(Gemeindedirektor)


Der Rat der Gemeinde Hasbergen hat diese Bebauungsplanänderung gem. § 10 BauGB als Satzung in seiner Sitzung am 2. November 1987 beschlossen.

Hasbergen, 2. November 1987


  
(Gemeindedirektor)

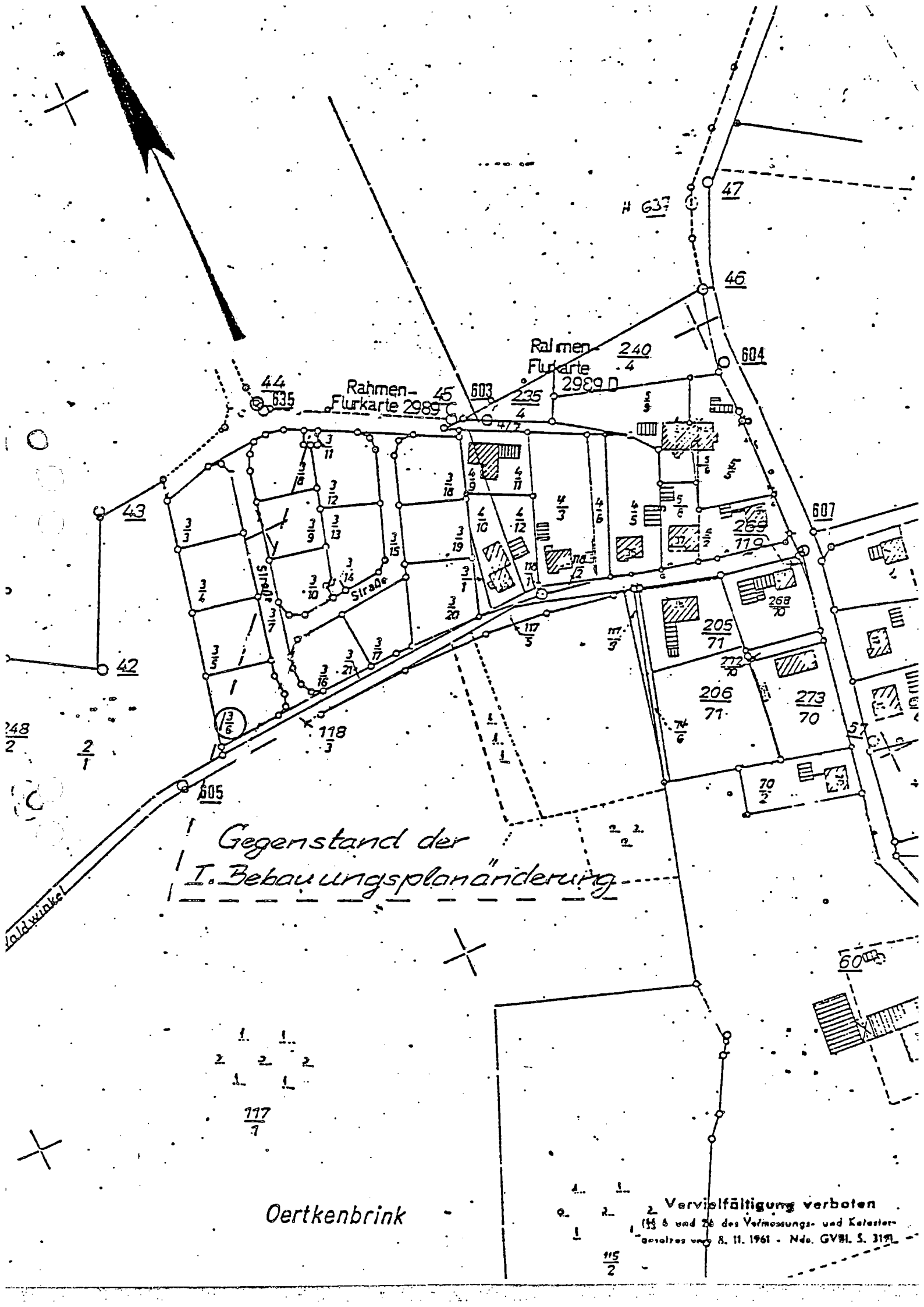
Inkrafttreten gem. § 12 BauGB aufgrund der Bekanntmachung vom 30. November 1987 im Amtsblatt für den Landkreis Osnabrück am 1. Dezember 1987.

Hasbergen, 11. Dezember 1987

  
(Gemeindedirektor)

**Hat vorgelegen**  
Osnabrück, **05. JAN. 1988**  
Landkreis Osnabrück  
Der Oberkreisdirektor

  
Lfd. Baudirektor



Gegenstand der  
I. Bebauungsplanänderung

Oertkenbrink

Vervielfältigung verboten  
(§§ 8 und 26 des Vermessungs- und Kataster-  
gesetzes vom 8. 11. 1961 - Ndo. GVBl. S. 319)