

Vergrößerung nach der Flurkarte

Kreis Osnabrück-Land
Gemeindebezirk Hasbergen

Gemarkung Hasbergen

Flur 3

Ungef. Maßstab 1:1000

Kostenbuch Nr. I 8064

Vermessungstechnisch richtig.

Ausgefertigt: Osnabrück, den 5. Juni 1964

Katasteramt

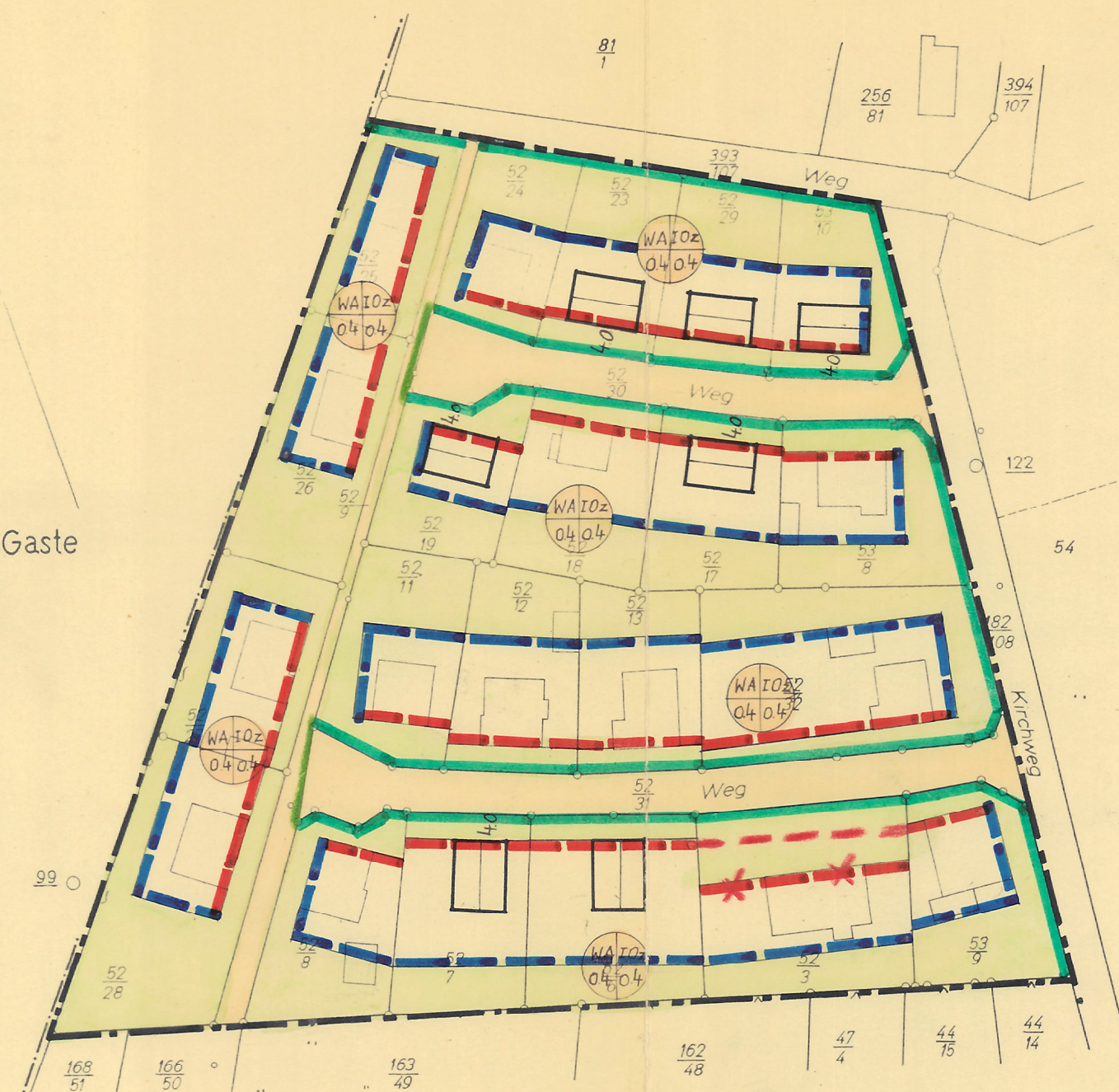
Gemarkung Gaste
Flur 5

Dem Ortsplaner Dr. Scholz ist die Vervielfältigung unter den in der Verpflichtungserklärung vom 15.4.1964 schriftlich anerkannten Bedingungen gestattet worden. Zu diesem Plan gehört als Bestandteil ein Grundstücksverzeichnis vom 5.6.1964

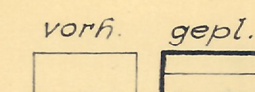
Zeichenerklärung:

Eigentums- bzw. Flurstücksgrenze

Gemeindegrenzen



ZEICHENERKLÄRUNG




Wohngebäude 1-geschoss.

Wohngebäude 2-geschoss.

Öffentliche Gebäude


Flurstrichung



Grenze des Bebauungsplan-gebietes (räuml. Geltungsbereich)

Flurstücksgrenze

Aufzuführende Grenze




Straßenbegrenzungslinie

Baulinie

Baugrenze

Zufahrtsverbot



Öffentl. Verkehrsfläche (Straßen)

Einstellplätze

Öffentliche Grünfläche

Private Grünfläche (Vorgärten)

vorh. gepl.

Wasserversorgung

Kanalisation

Abwasserschacht

Kläranlage

Pumpwerk

Gasleitung

Elk-Kabel

Elk-Freileitung

Elk-Trafo

BAUGEBIETE NACH BAUNUTZUNGSVERORDNUNG VOM 26.6.1962

Allgemeines Wohngebiet

Z 1 z zwingend

GFZ 0,4

GRZ 0,4

Mindestgröße d. Grundstücke
450 m²

o offene Bauweise

NIVELLEMENT

Bebauungsplan Nr. 9 Gaster Kirchweg

Gemeinde Hasbergen Landkreis Osnabrück

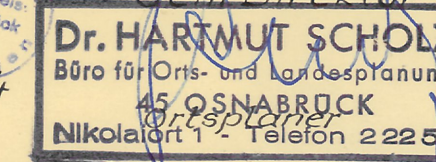
Der Rat der Gemeinde Hasbergen hat in seiner Sitzung am 22.6.1964 gemäß § 2 Abs. 1 des BBauG vom 23.6.1960 (BGBl. I S. 341) die Aufstellung dieses Planes beschlossen.

Hasbergen den 21.9.1964

Bürgermeister

Gem. Direktor

Bearbeitet
Osnabrück, den 29.6.1964



Dieser Plan hat gemäß § 2 Abs. 6 BBauG in der Zeit vom 9.8.1964 bis 9.8.1964 öffentlich ausgelegen.

Hasbergen den 21.9.1964

Bürgermeister

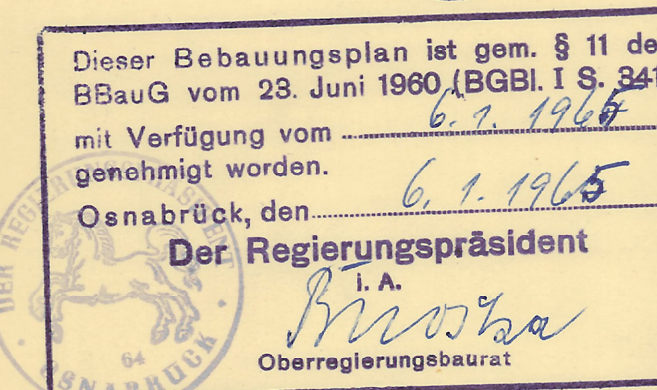
Gem. Direktor

Der Plan ist gemäß § 10 BBauG am 3.9.1964 durch den Rat der Gemeinde als Satzung beschlossen worden.

Hasbergen den 21.9.1964

Bürgermeister

Gem. Direktor



Dieser mit Verfügung vom 6.1.1965 genehmigte Bebauungsplan hat gemäß § 12 BBauG vom 23.6.1960 (BGBl. I S. 341) in der Zeit vom 17.2.1965 bis 17.2.1965 öffentlich ausgelegen.

Hasbergen den 8.3.1965

Bürgermeister

Gem. Direktor

In Kraft getreten gemäß § 12 BBauG auf Grund der Bekanntmachung vom 18.2.1965

Hasbergen den 8.3.1965

Bürgermeister

Gem. Direktor